

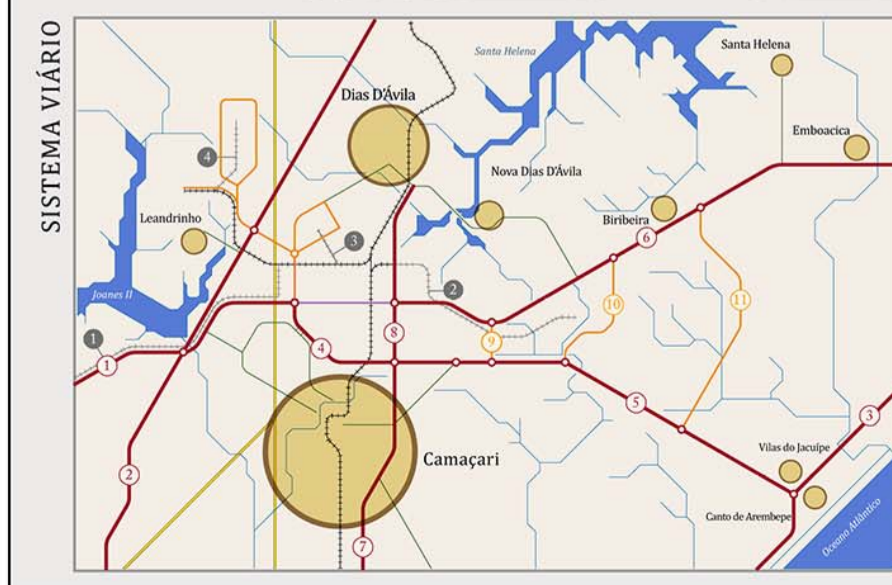
- USO / OCUPAÇÕES**
- Áreas industriais implantadas / já comprometidas
 - Setor de usos especiais
 - Central de tratamento de efluentes líquidos - CETREL
 - Áreas industriais em implantação
 - Áreas preferencialmente para indústrias de processo
 - Pátio de veículos
 - Áreas para adensamento preferencialmente de indústrias básicas petroquímicas
 - Centro de integração logística
 - Áreas preferencialmente para consolidação do parque automotivo
 - Reserva para futura ampliação das áreas industriais
 - Ocupações urbanas
 - Áreas verdes
 - Lagoas de detenção
 - Áreas prioritárias para perfuração de poços de águas subterrâneas - CETREL

- INFRAESTRUTURA**
- SE - CHESF
 - SE - COELBA
 - Linhas de transmissão de energia elétrica
 - Interseções a serem definidas
 - Interseções a serem requalificadas
 - Sistema viário
 - Sistema ferroviário
 - Interceptor de efluentes - Emissão Zero na BTS
 - Emissário
 - F.D. para dutovia
 - Etenoduto Camaçari - Maceió
 - Poligonal do PIC
- INDÚSTRIAS**
- 01 Complexo do Cobre
 - 02 Cia. de Bebidas da Bahia
 - 03 Centro de Pesquisa e Desenvolvimento
 - 04 COFIC
 - 05 BSC
 - 06 BASF
 - 07 BRASKEN
 - 08 FAFEN
 - 09 Bahiagás
 - 10 Monsanto
 - 11 Ford
 - 12 Continental
 - 13 Foton
 - 14 Tecsys
 - 15 CETREL
 - 16 JAC Motors

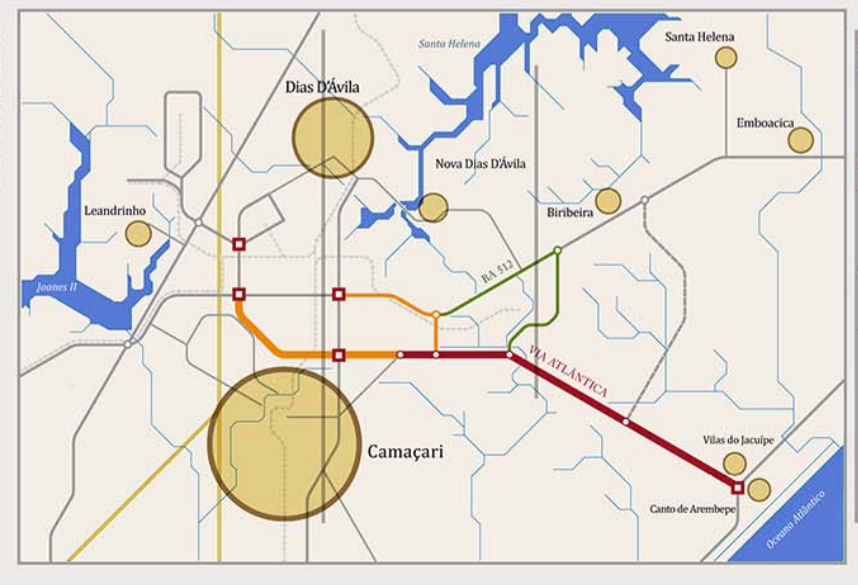
- PROJETOS ESPECIAIS**
- 01 Setor de Integração Logística
 - 02 Centro Integrado de Comando e Controle de Segurança
 - 03 Centro de Pesquisa e Desenvolvimento integrado ao Parque Tecnológico de Salvador e Universidades
 - 04 Projeto Fábrica do Conhecimento
 - 05 Instalação de iluminação urbana especial na área do Complexo Básico
 - 06 Projeto de Controle de Acesso do Complexo Básico
 - 07 Implantação da Ferrovia Porto de Aratu - Camaçari
 - 08 Reestruturação da Via Atlântica
 - 09 Projeto Emissão Zero na Baía de Todos os Santos
 - 10 Articulação direta da Via Atlântica com o Canal de Tráfego
 - 11 Reestruturação da BA-512

PÓLO INDUSTRIAL DE CAMAÇARI

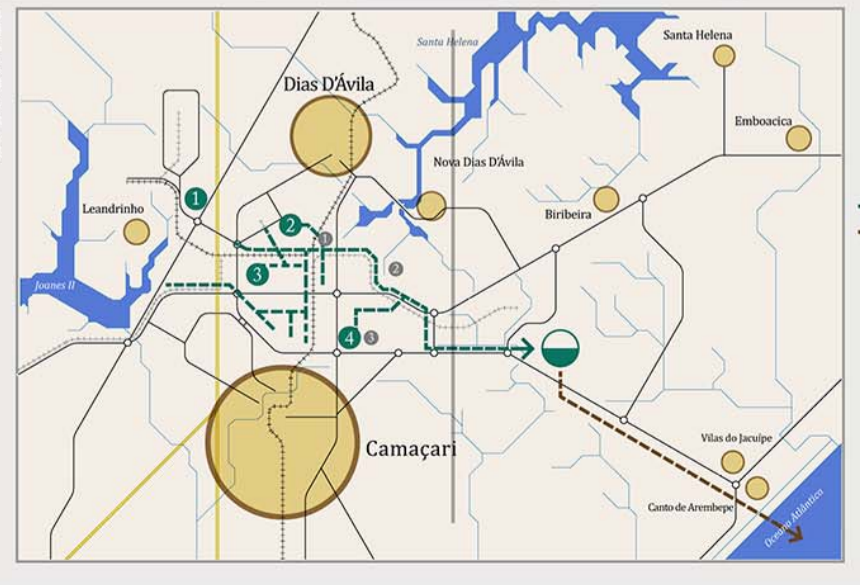
SÍNTESE - DIRETRIZES DE INFRAESTRUTURA
ESCALA 1:50.000



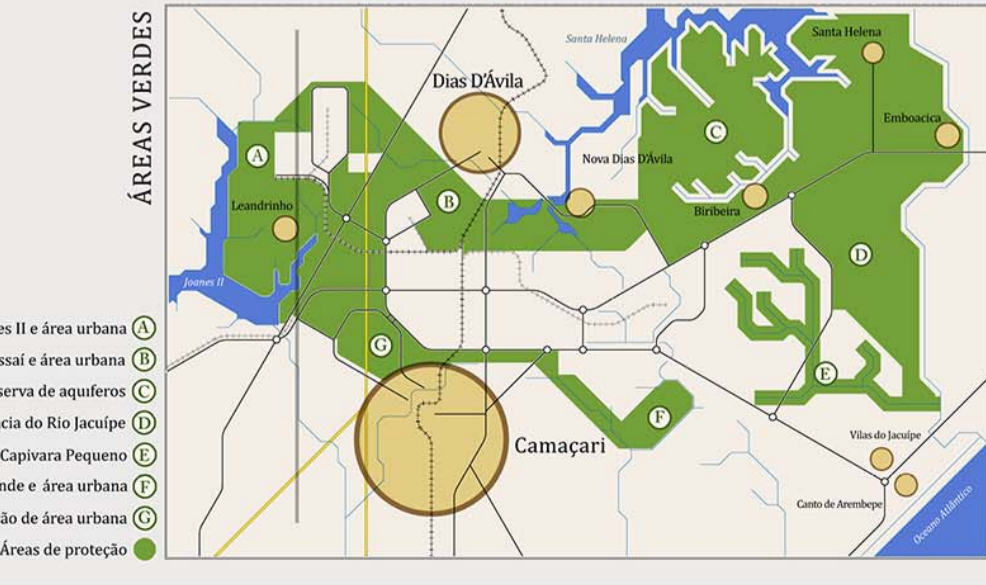
- SISTEMA VIÁRIO**
- Canal de Tráfego
 - BA - 093
 - BA - 099
 - Via Perimetral
 - Via Atlântica
 - BA - 512
 - BA - 535 / Via Paralela
 - Via de Ligação
 - Via Transversal - A
 - Via Transversal - B
 - Via Perimetral Leste
 - Vias estruturantes primárias
 - Vias secundárias
 - Via estruturante do Complexo Básico
 - Vias de comendas urbanas
 - Ferrovias existentes
 - Ferrovias projetadas
 - Para Porto de Aratu
 - Para Setor de Integração Logística
 - Para BSC
 - Para Indústrias de Processo



- FASEAMENTO**
- ETAPA 1 Duplicação/requalificação - Via Atlântica
 - Reserva de áreas para requalificação das interseções viárias
 - ETAPA 2 Duplicação/requalificação - Via Perimetral
 - Prorrogamento - Via Bzeno até BA 512 e Via Transversal A
 - ETAPA 3 Requalificação da BA 512 (parcial)/Implantação da Via transversal B
 - Sistema ferroviário



- EFLUENTES**
- Bacia de detenção do Cobre
 - Bacia de detenção do Complexo Básico
 - Bacia de emergência
 - Bacia de detenção do riacho Bandeira
 - Estação elevatória do Complexo Básico
 - Estação elevatória do Imbassai
 - Estação elevatória do riacho Bandeira
 - Interceptores
 - SDO - Emissário
 - ETE



- ÁREAS VERDES**
- Proteção da Bacia da Represa do Joanes II e área urbana
 - Proteção da Bacia do Rio Imbassai e área urbana
 - Proteção da Represa Santa Helena, áreas urbanas e reserva de aquíferos
 - Proteção da Bacia do Rio Jacupe
 - Proteção e preservação do Rio Capivara Pequeno
 - Proteção e preservação do Rio Capivara Grande e área urbana
 - Proteção de área urbana
 - Áreas de proteção

ANEXO V
JUNHO DE 2013

SISTEMA CARTOGRÁFICO DA REGIÃO METROPOLITANA DE SALVADOR - SICAR RMS / ESC.: 1/10.000 - CONDEN - GOVERNO DA BAHIA
ATUALIZAÇÃO DAS OCUPAÇÕES EM BASE CARTOGRÁFICA A PARTIR DE ORTOFOTOS 2011 - URBE PLANEJAMENTO